

レース・イベント開催日 おすすめルートのご案内(ご来場時)

◆はじめてご来場のお客様へ

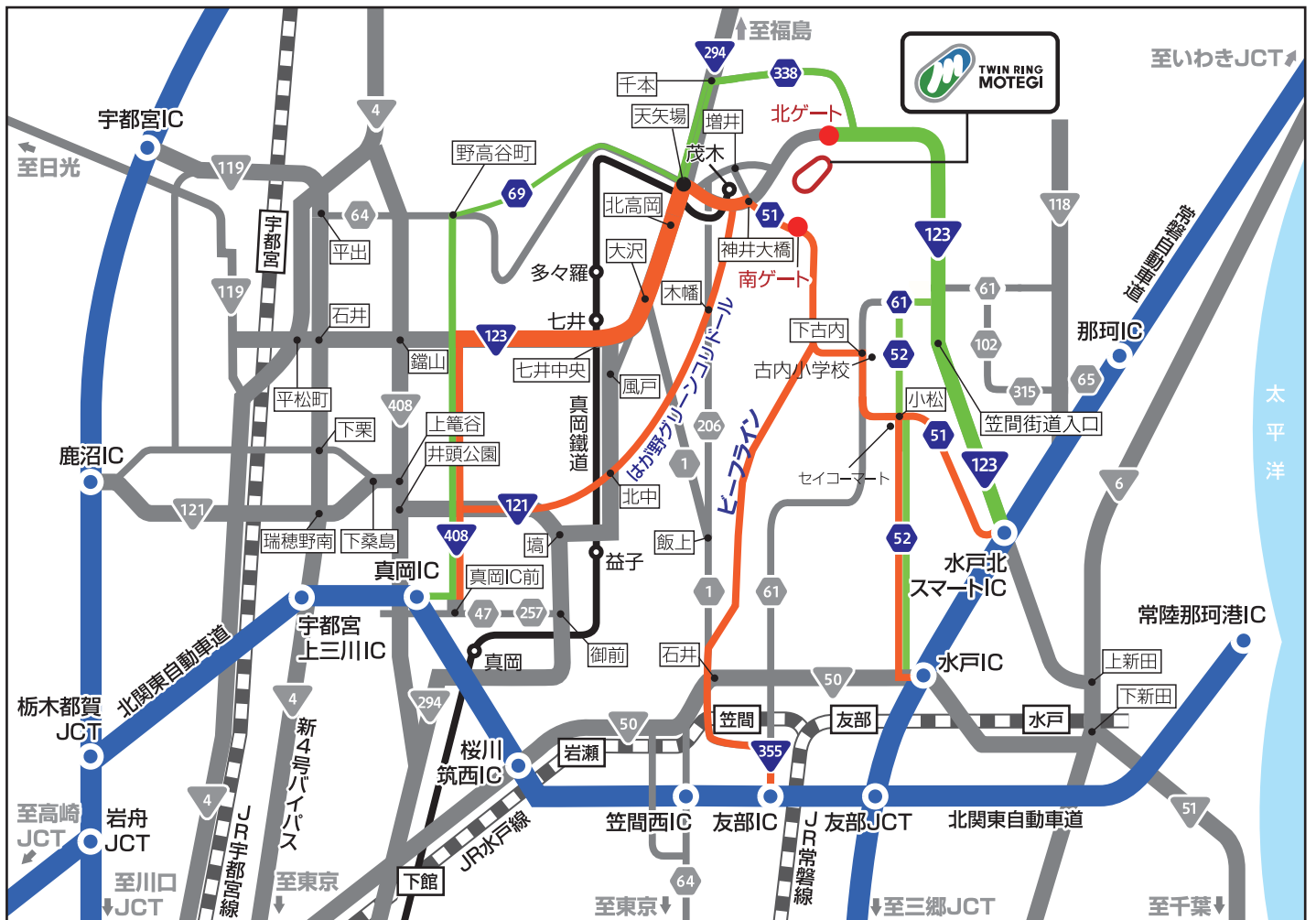
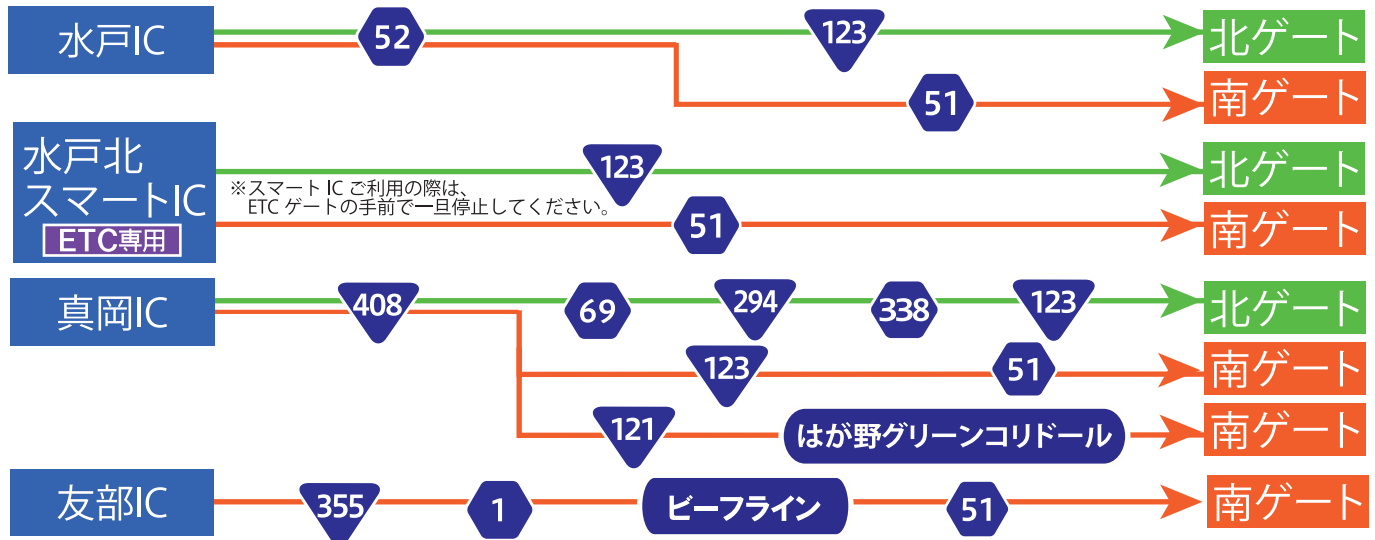
カーナビで「ツインリンクもてぎ」を目的地設定した際、ツインリンクもてぎ敷地内を通る県道291号付近に誘導される場合がございます。(県道291号からはご入場いただけません。)

カーナビを使ってご来場される場合は「ツインリンクもてぎ北ゲート」または「ツインリンクもてぎ南ゲート」を目的地設定いただくことをおすすめします。

【北ゲート】 緯度経度： 36.541407 140.230529 マップコード： 188 733 571*43

【南ゲート】 緯度経度： 36.520881 140.223547 マップコード： 188 671 027*25

首都圏からお越しのお客様におかれましては、下記のルートでのご来場をおすすめいたします。



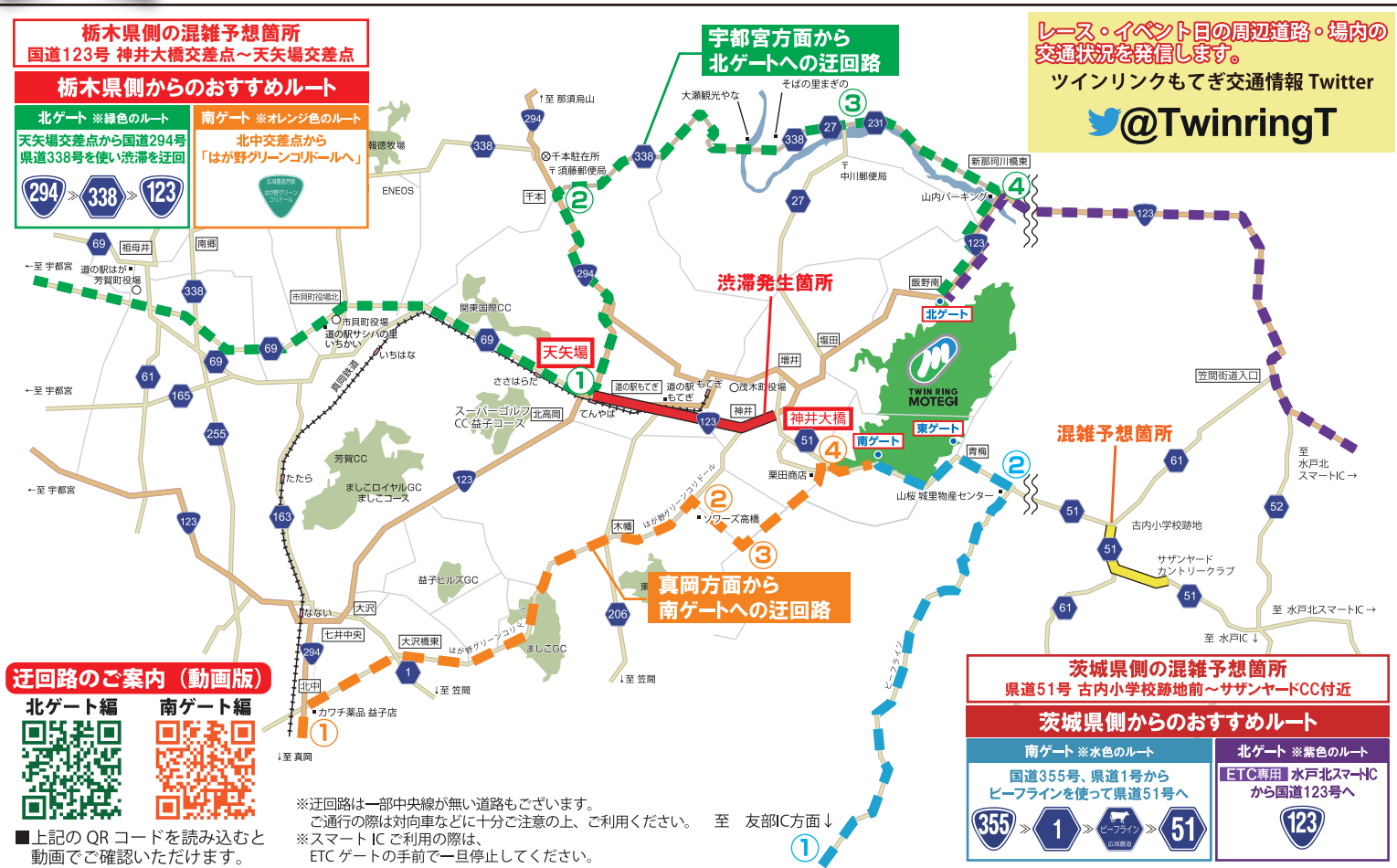
迂回路 マップ

ご来場の際にご活用ください

MotoGP™、SUPER GT、花火の祭典～夏～など多くの多くのお客様がご来場になるレース・イベント開催日は、ツインリンクもてぎ周辺の道路で交通集中による混雑・渋滞が発生しております。

栃木県側は、国道123号「神井大橋交差点」～「天矢場交差点」付近は交通集中による渋滞が予想されます。茨城県側は、県道51号 古内小学校跡地前交差点～サザンヤードCC付近まで混雑が予想されます。

ご来場の際は渋滞発生箇所・混雑予想箇所を迂回する、下図の迂回路にてご来場をおすすめいたします。



迂回路のご案内 (動画版)

北ゲート編

南ゲート編

※迂回路は一部中央線が無い道路もございます。
 ※通行の際は対向車などに十分ご注意の上、ご利用ください。
 ※スマートICご利用の際は、ETCゲートの手前で一旦停止してください。

迂回路のポイントとなる交差点

※看板は「花火の祭典 夏」「MotoGP™」「SUPER GT」開催日のみ設置します。
 ※数字は上記迂回路マップの番号となります。

| | | | | |
|--|---|---|---------------------------------------|---------------------------------------|
| <p>宇都宮方面から北ゲートへの迂回路</p> <p>この看板が目印です。 ★ 道の星印付近に看板がございます</p> | <p>① 天矢場交差点を左折 国道294号を4.8km進む</p> | <p>② 千本交差点を右折 県道338号を7.2km進む</p> | <p>③ 交差点を直進 県道338号を3.6km進む</p> | <p>④ 新那珂川橋東交差点を右折 国道123号へ。</p> |
| <p>真岡方面から南ゲートへの迂回路</p> <p>この看板が目印です。 ★ 道の星印付近に看板がございます</p> | <p>① 北中交差点を右折 はが野グリーンコリドールを約9.5km直進する。</p> | <p>② 右手に「ソワーズ高橋」が見える交差点を右折。約1.6km直進する。</p> | <p>③ 突き当たりを左折。約3km進む。</p> | <p>④ 栗田商店過ぎの交差点を右折 県道51号へ。</p> |
| <p>友部IC方面から南ゲートへの迂回路</p> <p>この看板が目印です。 ★ 道の星印付近に看板がございます</p> | <p>① 国道355号を直進。「石井」交差点を直進し、県道1号に入り、1つ目の信号(笠間市総合公園西側)を右折。ビーラインを12.7km進む</p> | <p>② 山桜 城里町物産センター交差点を左折し、県道51号へ</p> | | |